SIMBOLOGÍA EXISTENTE

- POSTE DE TRÁNSITO SIMPLE
- DEMARCACIÓN EN MAL ESTADO
- SEÑAL DE TRÁNSITO
- SEÑAL DE TRÁNSITO EN MAL ESTADO
- VEREDA
- ÁREA VERDE
- POSTE HORMIGÓN
- POSTE DE HORMIGÓN CON LUMINARIA
- CÁMARAS
- PARADERO
- SENTIDO DE TRÁNSITO DE LA VIA
- ÁREA DE INFLUENCIA
- BOLARDO EXISTENTE

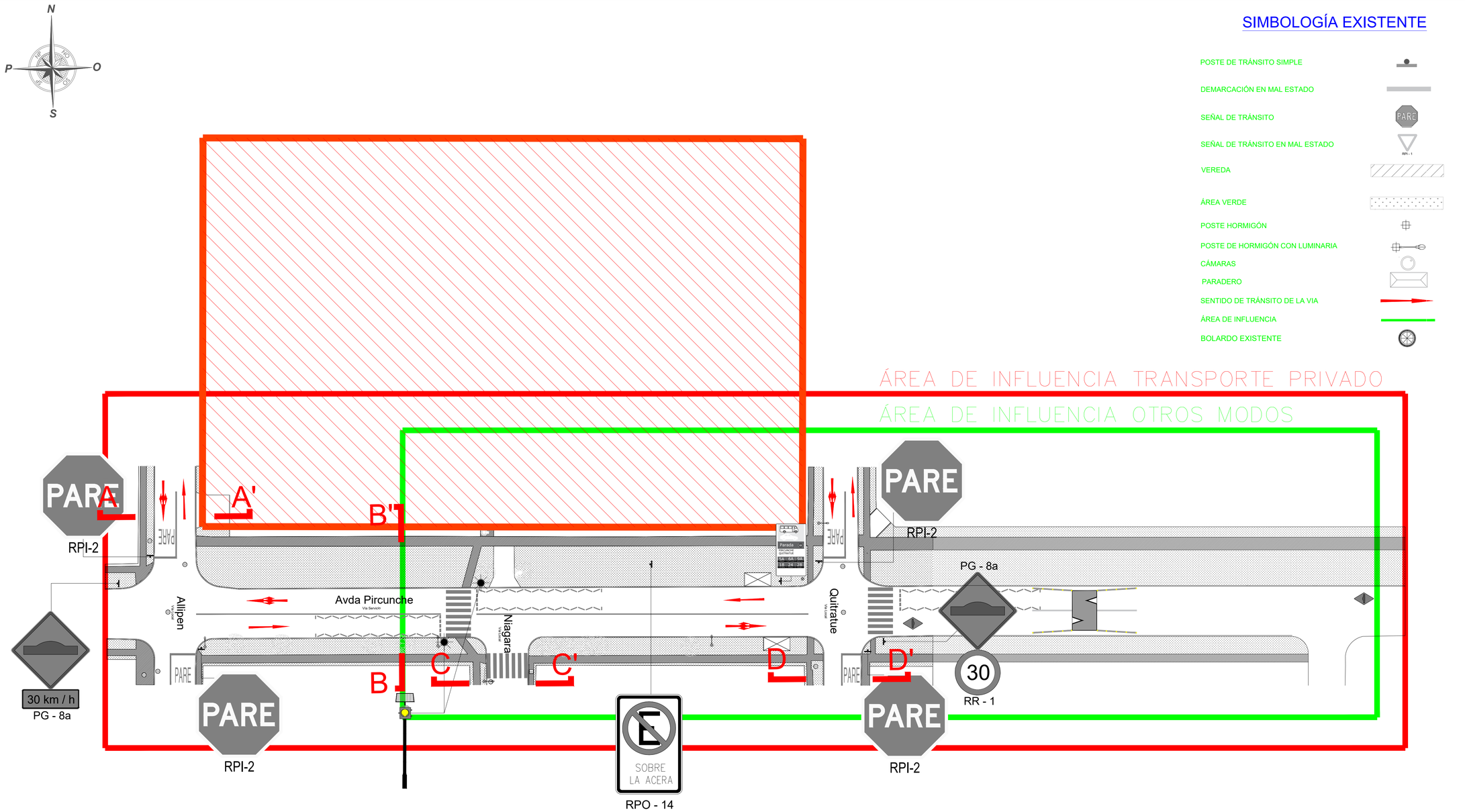

PLANIMETRÍA DE LA SITUACIÓN ACTUAL

Esc: 1:500

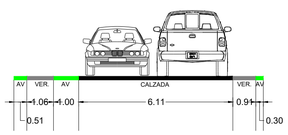

Corte C - C'
(Perfil Calle Niagara)

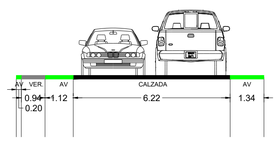

Corte A - A'
(Perfil Calle Allipen)

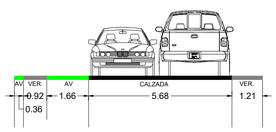

Corte D - D'
(Perfil Calle Quitratue)

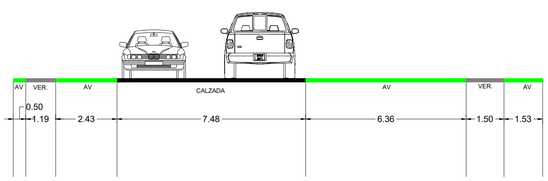

Corte B - B'
(Perfil Av. Pircunche)



PLANO DE UBICACIÓN
esc: s/e

IMIV BASICO: *"CONDOMINIO PIRCUNCHE"*

Región:	Región de la Araucanía	PROPIETARIO:	Constructora Worner S.A
Provincia:	Cautín	PROYECTISTA:	NELSON GABRIEL FIERRO PINO INGENIERO CIVIL EN OBRAS CIVILES Rancagua 0264 • (+569) 9311 6599/9452 E-Mail: nelson.fierro@transvia.cl
Comuna:	Temuco	Fecha:	Noviembre 2025
Dirección:	Av.Pircunche #01205	Hoja:	01
CONTENIDO:	PLANIMETRÍA DE LA SITUACIÓN ACTUAL	Carpeta:	1 de 1
Firma:		Fecha:	Noviembre 2025
Dibujó:	Magna Sandoval Gatica	Escala:	1:500